

ZARZĄDZENIE Nr GPN.0050.19.2023
Wójta Gminy Suszec
z dnia 10 października 2023 r.

w sprawie podania do publicznej wiadomości wykazu z oznaczeniem nieruchomości gruntowych przeznaczonych do oddania w użyczenie.

Na podstawie art.13 ust.1, art. 35 ust.1 i 2, ustawy z dnia 21 sierpnia 1997r. o gospodarce nieruchomościami (t.j. Dz. U. z 2023 r. poz. 344 ze zm.),

zarządzam, co następuje:

§ 1

Podać do publicznej wiadomości wykaz z oznaczeniem nieruchomości gruntowych, stanowiących własność Gminy Suszec, przeznaczonych do oddania w użyczenie na rzecz Ochotniczej Straży Pożarnej w Suszcu na czas nieoznaczony, położonych na terenie Gminy Suszec, bliżej opisanych w wykazie, stanowiącym załączniki nr 1 i 2 do niniejszego zarządzenia – będące jego integralną częścią.

§ 2


Wykaz, o którym mowa w § 1 podlega wywieszeniu na tablicy ogłoszeń w siedzibie Urzędu Gminy Suszec, 43-267 Suszec ul. Lipowa 1 – na okres 21 dni, a także zamieszczeniu na stronie internetowej Urzędu Gminy Suszec. Informacja o wywieszeniu wykazu podlega ogłoszeniu w prasie lokalnej o zasięgu obejmującym Powiat Pszczyński.

§ 3

Wykonanie zarządzenia powierza się pracownikom Biura Gospodarki Przestrzennej i Zarządzania Nieruchomościami.

§ 4

Zarządzenie wchodzi w życie z dniem podpisania.



WÓJT

Marian Pawlas

W Y K A Z
**z oznaczeniem nieruchomości gruntowych położonych w Gminie Suszec
przeznaczonych do oddania w użyczenie.**

1. Przedmiotem użyczenia są niżej wymienione działki i części działek gruntowych o łącznej powierzchni 0,2254 ha oznaczone ewidencyjnie:
 - a. Część działki nr 370/22 obręb Suszec, karta mapy 6, o powierzchni 0,0435 ha (Bi), KW KA1P/00031796/9,
 - b. Część działki nr 18 obręb Suszec, karta mapy 6, o powierzchni 0,1490 ha (Bi), KW KA1P/00032360/1,
 - c. Działka nr 588/24 obręb Suszec, karta mapy 6, o powierzchni 0,0255 ha (Bi), KW KA1P/00074314/0,
 - d. Część działki nr 371/22 obręb Suszec, karta mapy 6, o powierzchni 0,0074 ha (dr), KW KA1P/00031796/9.

Zakres przedmiotu użyczenia przedstawiony jest na mapie, będącej załącznikiem nr 2 do niniejszego zarządzenia. Na działkach nr 370/22 i 588/24 zlokalizowany jest budynek remizy strażackiej (garaże z zapleczem socjalnym) położony w Suszcu przy ul. Klubowej 3, o powierzchni użytkowej całkowitej wynoszącej 332,5 m², rozbudowany w 2023 roku. Przedmiotem użyczenia są wszystkie w/w działki gruntowe lub części w/w działek gruntowych stanowiące zagospodarowaną całość, częściowo ogrodzone wraz z całą położoną na nich infrastrukturą: m.in. budynek remizy strażackiej, droga dojazdowa, parking.

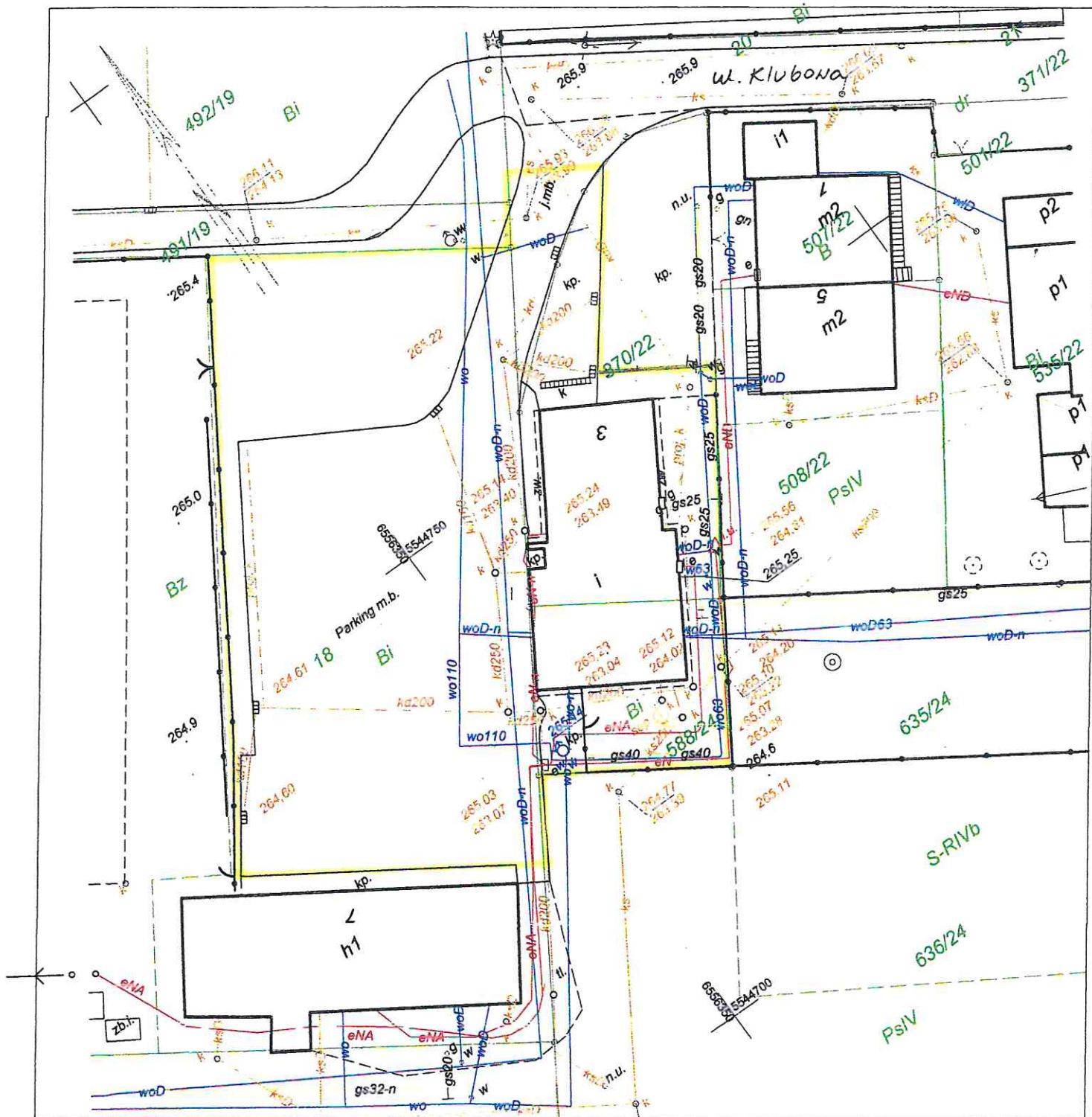
2. Planowane jest zawarcie umowy użyczenia z Ochotniczą Strażą Pożarną w Suszcu.
3. Przedmiot umowy użyczenia wykorzystywany będzie w celu realizacji zadań statutowych przez jednostkę ochotniczej straży pożarnej.
4. Umowa użyczenia zostanie zawarta na czas nieoznaczony.
5. Istnieje możliwość rozwiązania umowy za 3-miesięcznym okresem wypowiedzenia lub w każdym czasie za porozumieniem stron.
6. Użyczający zapewnia ponoszenie kosztów związanych z ochroną przeciwpożarową zgodnie z ustawą z dnia 17 grudnia 2021 r. o ochotniczych strażach pożarnych.


WÓJT
Marian Pawlas

Mapa z inwentaryzacji budynku (rozbudowa)
skala 1 : 500

sekcja - 6.124.28.01.1 ; 6.124.28.01.3
układ współrzędnych płaskich - PL-2000/18
układ wysokości - PL-EVRF2007-NH

Powiat: pszczyński
Jedn. ewid.: Suszec (241006_2)
Obręb: Suszec (0006), k.m. 6
Działki: 370/22, 588/24, 18




Wykonawca: P.G. "DELTA" s.c.
Miroslaw Kuś - nr upr. 15068 - zakres 1 i 2
Zlec. 62/2026 ; Id. GN.6640.1388.2023
Data opracowania: 27.06.2023 r.
Przedsiębiorstwo Geodezyjne
"DELTA" s.c.
Krzysztof Dubiel & Miroslaw Kuś
44-240 ZORY, ul. Kościuszki 10
tel. 32 435 24 72
REGON.273201770 NIP 651-13-97-013

Świadomy odpowiedzialności karnej za złożenie fałszywego oświadczenia informuję, że niniejszy dokument został opracowany na podstawie mojego pomiaru, zgłoszonego pod nr Id. GN.6640.1388.2023 w Powiatowym Ośrodku Dokumentacji Geodezyjnej i Kartograficznej prowadzonym przez Starostę Pszczyńskiego, uzyskał pozytywny wynik weryfikacji (Protokół nr GN.6640.1388.2023_34754 z dnia 27.06.2023 r.) oraz włączony do zasobu pod numerem P.2410.2023.1616 w dniu 27.06.2023 r.
Miroslaw Kuś - geodeta uprawniony - świadectwo M.G.P. i B. nr 15068 - zakres 1 i 2.

WÓJT
Marian Pawlas

Legenda

 Obszar gruntu dla którego planowane jest zawarcie umowy użyczenia

GEODETA UPRAWNIONY
Świad. M.G.P. i B. 15068

mgr inż. Miroslaw Kuś

Załącznik nr 2 do Zarządzenia Wójta Gminy Suszec Nr GPN.0050.19.2023 z dnia 10 października 2023 r.