



# DZIENNIK URZĘDOWY

## WOJEWÓDZTWA ŚLĄSKIEGO

---

Katowice, dnia 22 kwietnia 2021 r.

Poz. 2879

### ROZPORZĄDZENIE WOJEWODY ŚLĄSKIEGO

z dnia 22 kwietnia 2021 r.

#### **w sprawie zwalczania wysoce zjadliwej grypy ptaków (HPAI) na terenie powiatów bielskiego, cieszyńskiego i pszczyńskiego oraz miast Jastrzębie-Zdrój i Żory**

Na podstawie art. 46 ust. 3 pkt 1 - 3, 4, 5a, 7, 8a, 8b, 8d i 8f ustawy z dnia 11 marca 2004 r. o ochronie zdrowia zwierząt oraz zwalczaniu chorób zakaźnych zwierząt (Dz. U. z 2020 r. poz 1421) zarządza się, co następuje:

§ 1. 1. W związku ze stwierdzeniem ogniska choroby - wysoce zjadliwej grypy ptaków (HPAI) podtypu H5N8 w gospodarstwie na terenie powiatu pszczyńskiego ustala się:

- 1) obszar zapowietrzony wysoce zjadliwą grypą ptaków (HPAI), zwany dalej „obszarem zapowietrzonym” obejmujący:
  - a) w powiecie cieszyńskim, w gminie Chybie miejscowość Frelichów,
  - b) w powiecie cieszyńskim, w gminie Strumień miejscowość Zabłocie oraz część obszaru miejscowości Zbytków na wschód od DK 81,
  - c) w powiecie cieszyńskim miasto Strumień,
  - d) w powiecie pszczyńskim, w gminie Pawłowice część obszaru miejscowości Pawłowice na wschód od DK 81 oraz ulicy Myśliwskiej,
  - e) w powiecie pszczyńskim, w gminie Pszczyna miejscowość Wisła Mała oraz część obszaru miejscowości Studzionka (Adelajda),
  - f) w powiecie pszczyńskim, w gminie Goczałkowice-Zdrój Zbiornik Goczałkowicki;
- 2) obszar zagrożony wystąpieniem wysoce zjadliwej grypy ptaków (HPAI), zwany dalej „obszarem zagrożonym”, obejmujący:
  - a) w powiecie bielskim, w gminie Czechowice-Dziedzice miejscowość Bronów oraz część obszaru miejscowości Zabrzeg (Czarcolesie),
  - b) w powiecie bielskim, w gminie Jasienica miejscowości: Hownica i Landek,
  - c) w powiecie cieszyńskim, w gminie Chybie miejscowości: Chybie, Mnich, Zaborze i Zarzecze,
  - d) w powiecie cieszyńskim, w gminie Skoczów miejscowości: Kiczyce, Ochaby Małe, Ochaby Wielkie i Pierściec,
  - e) w powiecie cieszyńskim, w gminie Strumień miejscowości: Bąków, Drogomyśl oraz część obszaru miejscowości Zbytków na zachód od DK 81,

- f) w powiecie pszczyńskim, w gminie Pawłowice miejscowości: Golasowice, Jarząbkowice, Krzyżowice, Pielgrzymowice, Pniówek, Warszawice oraz część obszaru miejscowości Pawłowice na zachód od DK 81 oraz ulicy Myśliwskiej,
- g) w powiecie pszczyńskim, w gminie Pszczyna miejscowości: Brzeźce, Łąka, Poręba, Studzionka (poza Adelajdą) i Wisła Wielka,
- h) w powiecie pszczyńskim, w gminie Suszec miejscowości: Mizerów i Kryry,
- i) w mieście Jastrzębie-Zdrój sołectwo Bzie,
- j) w mieście Żory dzielnicę Baranowice.

2. Mapa obszaru zapowietrzonego oraz obszaru zagrożonego stanowi załącznik do rozporządzenia.

**§ 2.** Na obszarze zapowietrzonym nakazuje się:

- 1) utrzymywanie drobiu lub innych ptaków w odosobnieniu, w kurnikach lub innych zamkniętych obiektach budowlanych lub innym miejscu w gospodarstwie w sposób:
  - a) uniemożliwiający kontakt z drobiem lub innymi ptakami utrzymywanymi w innych gospodarstwach,
  - b) ograniczający ich kontakt z dzikimi ptakami;
- 2) niezwłoczne oczyszczenie i odkażenie miejsc przebywania drobiu oraz miejsc przechowywania i przetwarzania zwłok drobiu, produktów drobiarskich, paszy dla drobiu oraz usuwanie zwłok drobiu lub innych ptaków;
- 3) niezwłoczne czyszczenie i odkażenie środków transportu wykorzystywanego do transportu drobiu lub innych ptaków, ich mięsa, paszy, ściółki lub nawozów naturalnych, innych środków transportu wjeżdżających do gospodarstwa lub z niego wyjeżdżających oraz innych przedmiotów lub substancji, które mogły zostać skażone wirusem wysoce zjadliwej grypy ptaków (HPAI);
- 4) stosowanie środków bezpieczeństwa biologicznego przez osoby wchodzące oraz wychodzące z gospodarstwa, w którym utrzymywany jest drób, w szczególności odkażanie rąk i obuwia;
- 5) wyłożenie mat dezynfekcyjnych przed wjazdami i wyjazdami do i z gospodarstw utrzymujących drób oraz utrzymanie ich w stanie zapewniającym skuteczne działanie środka dezynfekcyjnego;
- 6) posiadaczowi zwierząt:
  - a) prowadzenie wykazu osób wchodzących do gospodarstwa lub z niego wychodzących, z wyłączeniem pomieszczeń mieszkalnych,
  - b) niezwłoczne informowanie właściwego miejscowo powiatowego lekarza weterynarii o zwiększonej zachorowalności lub śmiertelności lub znacznym obniżeniu produktywności zwierząt utrzymywanych w gospodarstwie,
  - c) zgłaszanie miejsc, w których przebywają zwierzęta z gatunków wrażliwych na wysoce zjadliwą gripę ptaków, właściwemu miejscowo powiatowemu lekarzowi weterynarii.

**§ 3. 1.** Na obszarze zapowietrzonym zakazuje się:

- 1) wyprowadzania z gospodarstwa, gdzie jest utrzymywany drób oraz wprowadzania do gospodarstwa drobiu lub innych ptaków oraz ssaków;
- 2) wywożenia lub rozrzucania ściółki lub nawozów naturalnych z gospodarstw, gdzie jest utrzymywany drób;
- 3) organizowania targów, wystaw, pokazów lub konkursów, gdzie są gromadzone drób lub inne ptaki;
- 4) wypuszczania drobiu lub innych ptaków w celu odtworzenia zasobów ptactwa łownego;
- 5) przemieszczania i transportu drobiu lub innych ptaków, w tym piskląt jednodniowych, drobiu odchowanego do rozpoczęcia nieśności, a także ich zwłok i jaj z gospodarstw znajdujących się na obszarze zapowietrzonym bez zgody właściwego miejscowo powiatowego lekarza weterynarii;
- 6) transportu mięsa drobiowego z rzeźni, zakładów rozbioru oraz chłodni, chyba że mięso to zostało pozyskane:

- a) z drobiu pochodzącego spoza obszaru zapowietrzonego oraz nie było przechowywane i transportowane z mięsem drobiowym pozyskanym z drobiu pochodzącego z obszaru zapowietrzonego, lub
- b) co najmniej 21 dni przed dniem prawdopodobnego wprowadzenia wirusa wysoce zjadliwej grypy ptaków (HPAI) do gospodarstwa oraz było przechowywane i transportowane z mięsem drobiowym pozyskanym nie później niż na 21 dni przed dniem prawdopodobnego wprowadzenia wirusa wysoce zjadliwej grypy ptaków (HPAI) do gospodarstwa z drobiu pochodzącego z obszaru zapowietrzonego.

2. Środka określonego w ust. 1 w pkt 1 nie stosuje się w odniesieniu do ssaków utrzymywanych wyłącznie w pomieszczeniach mieszkalnych, niemających kontaktu z drobiem i innymi ptakami oraz niemających dostępu do klatek lub miejsc, w których są utrzymywane drób lub inne ptaki.

3. Środków określonych w ust. 1 w pkt 5 i 6 nie stosuje się w odniesieniu do transportu przez obszar zapowietrzony drogami lub koleją bez rozładunku lub zatrzymywania się.

**§ 4. 1.** Na obszarze zagrożonym nakazuje się:

- 1) niezwłoczne czyszczenie i odkażanie środków transportu i sprzętu wykorzystywanego do transportu drobiu lub innych ptaków, ich mięsa, paszy, ściółki lub nawozów naturalnych oraz innych przedmiotów lub substancji, które mogły zostać skażone wirusem wysoce zjadliwej grypy ptaków (HPAI);
- 2) stosowanie środków bezpieczeństwa biologicznego przez osoby wchodzące oraz wychodzące z gospodarstwa, w którym utrzymywany jest drób, w szczególności odkażanie rąk i obuwia;
- 3) niezwłoczne informowanie właściwego miejscowo powiatowego lekarza weterynarii o zwiększonej zachorowalności lub śmiertelności lub znacznym obniżeniu produktywności zwierząt utrzymywanych w gospodarstwie.

**§ 5. 1.** Na obszarze zagrożonym zakazuje się:

- 1) wyprowadzania z gospodarstw, gdzie jest utrzymywany drób oraz wprowadzania do gospodarstwa drobiu lub innych ptaków oraz ssaków bez zgody właściwego miejscowo powiatowego lekarza weterynarii;
- 2) przemieszczania i transportu drobiu lub innych ptaków, w tym piskląt jednodniowych, drobiu odchowanego do rozpoczęcia nieśności i jaj bez zgody właściwego miejscowo powiatowego lekarza weterynarii;
- 3) wywożenia lub rozrzucanie ściółki lub nawozów naturalnych z gospodarstw gdzie jest utrzymywany drób bez zgody właściwego miejscowo powiatowego lekarza weterynarii;
- 4) organizowania targów, wystaw, pokazów lub konkursów, gdzie są gromadzone drób lub inne ptaki;
- 5) wypuszczanie drobiu lub innych ptaków w celu odtworzenia zasobów ptactwa łownego.

2. Środka określonego w ust. 1 w pkt 1 nie stosuje się w odniesieniu do ssaków utrzymywanych wyłącznie w pomieszczeniach mieszkalnych, niemających kontaktu z drobiem i innymi ptakami oraz niemających dostępu do klatek lub miejsc, w których są utrzymywane drób lub inne ptaki.

3. Środka określonego w ust. 1 w pkt 2 nie stosuje się w odniesieniu do transportu przez obszar zagrożony drogami lub koleją bez rozładunku lub zatrzymywania się.

**§ 6. 1.** Nakazuje się oznakowanie obszaru zapowietrzonego i obszaru zagrożonego poprzez ustawienie na granicach tych obszarów tablic ostrzegawczych o następującej treści:

„UWAGA! WYSOCE ZJADLIWA GRYPY PTAKÓW - OBSZAR ZAPOWIETRZONY”.

„UWAGA! WYSOCE ZJADLIWA GRYPY PTAKÓW - OBSZAR ZAGROŻONY”.

2. Tablice i napisy mają mieć takie wymiary, aby były czytelne z odległości co najmniej 100 metrów, oznakowane w sposób trwały, nie podlegający działaniu czynników atmosferycznych. Tablice należy umieścić na ustalonych przez właściwe organy drogach publicznych.

3. Do oznaczenia obszaru w sposób określony w ust. 1 i 2 zobowiązuje się:

- 1) Wójtów Gmin Chybie, Goczałkowice-Zdrój, Jasienica, Pawłowice i Suszec;
- 2) Burmistrzów Miast Czechowice-Dziedzice, Pszczyna, Skoczów i Strumięń;
- 3) Prezydentów Miast Jastrzębie-Zdrój i Żory.

§ 7. Nakazuje się zarządcom dróg publicznych wyłożyć maty dezynfekcyjne na ustalonych przez właściwego miejscowo powiatowego lekarza weterynarii drogach publicznych oraz utrzymanie ich w stanie zapewniającym skuteczne działanie środka dezynfekcyjnego.

§ 8. Nakazuje się dzierżawcom lub zarządcom obwodów łowieckich zgłaszać przypadków padnięć ptaków dziko żyjących lub podejrzeń wystąpienia grypy ptaków.

§ 9. Nakazy i zakazy, o których mowa w § 2 - 5 obowiązują wszystkich mieszkańców oraz osoby przebywające czasowo na obszarze zapowietrzonym lub obszarze zagrożonym.

§ 10. Wykonanie rozporządzenia powierza się:

- 1) Powiatowym Lekarzom Weterynarii w Bielsku-Białej, Cieszynie, Pszczynie, Rybniku i Wodzisławiu Śląskim;
- 2) Wójtom Gmin Chybie, Goczałkowice-Zdrój, Jasienica, Pawłowice i Suszec;
- 3) Burmistrzom Miast Czechowice-Dziedzice, Pszczyna, Skoczów i Strumień;
- 4) Prezydentom Miast Jastrzębie-Zdrój i Żory;
- 5) Państwowym Powiatowym Inspektorom Sanitarnym w Bielsku-Białej, Cieszynie, Tychach, Rybniku i Wodzisławiu Śląskim;
- 6) Regionalnej Dyrekcji Lasów Państwowych w Katowicach;
- 7) Zarządowi Okręgowemu Polskiego Związku Łowieckiego w Bielsku-Białej i Katowicach;
- 8) Komendantom Miejskim Policji w Bielsku-Białej, Jastrzębiu-Zdroju i Żorach;
- 9) Komendantom Powiatowym Policji w Cieszynie i Pszczynie;
- 10) Śląskiemu Wojewódzkiemu Inspektorowi Transportu Drogowego;
- 11) właściwym miejscowo zarządcom dróg.

§ 11. Rozporządzenie podlega ogłoszeniu w Dzienniku Urzędowym Województwa Śląskiego.

§ 12. Rozporządzenie wchodzi w życie z dniem podania do wiadomości publicznej w sposób zwyczajowo przyjęty na terenie miejscowości wchodzących w skład obszaru zapowietrzonego lub obszaru zagrożonego.

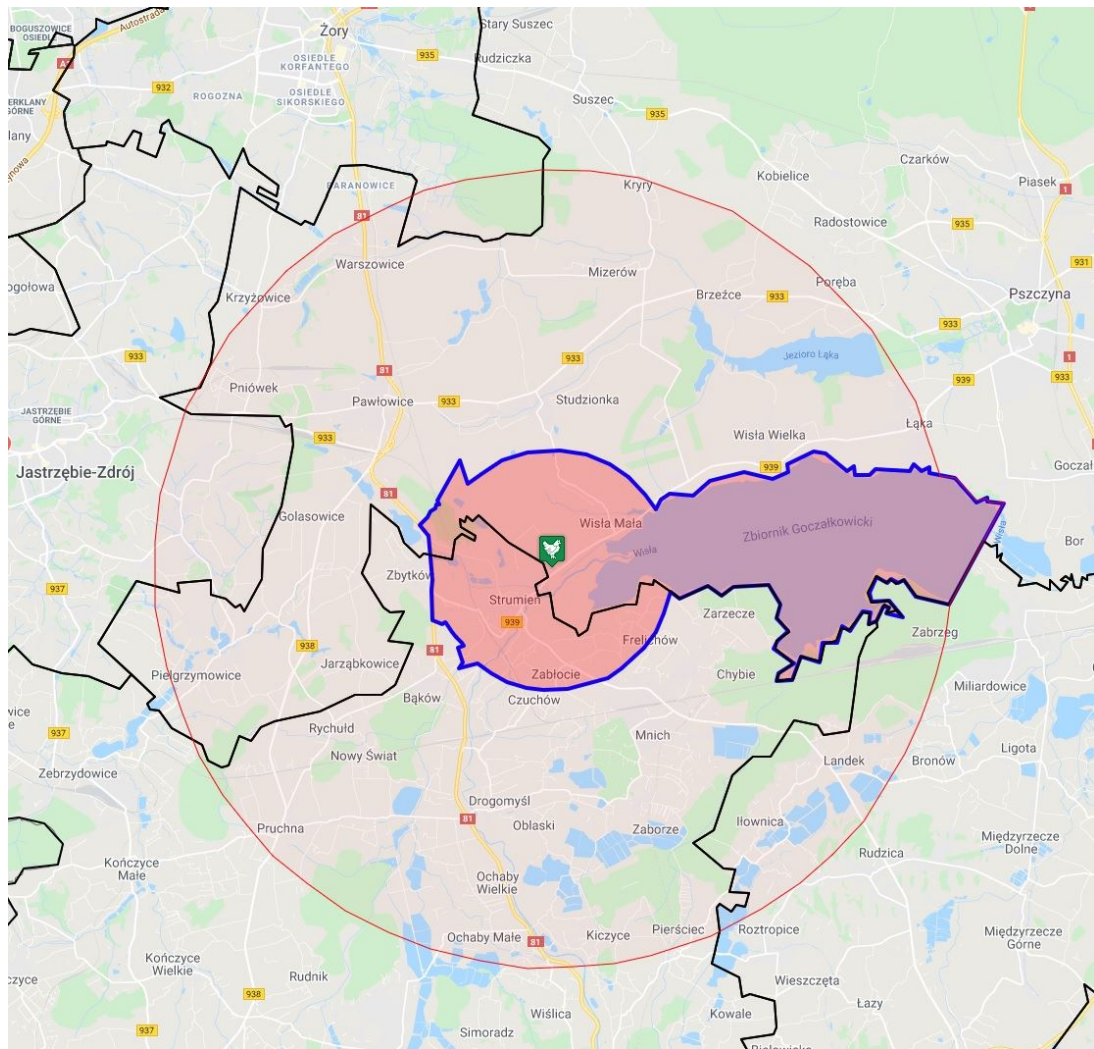
§ 13. Rozporządzenie obowiązuje do dnia 16 maja 2021 r.

Wojewoda Śląski



**Jarosław Wiczorek**

Załącznik do rozporządzenia  
Wojewody Śląskiego  
z dnia 22 kwietnia 2021 r.

**Mapa obszaru zapowietrzonego oraz obszaru zagrożonego**



**Legenda:**

-  - obszar zapowietrzony
-  - obszar zagrożony